

Route no	248.4	Revisé	09.07.2018
Tronçon	Décharge contrôlée de Ronde Sagne	Projet no	xx
Commune	Reconvilier et Tavannes	Plan no	749-27-11
Projet du	29.09.2017	Format	60 x 105 cm

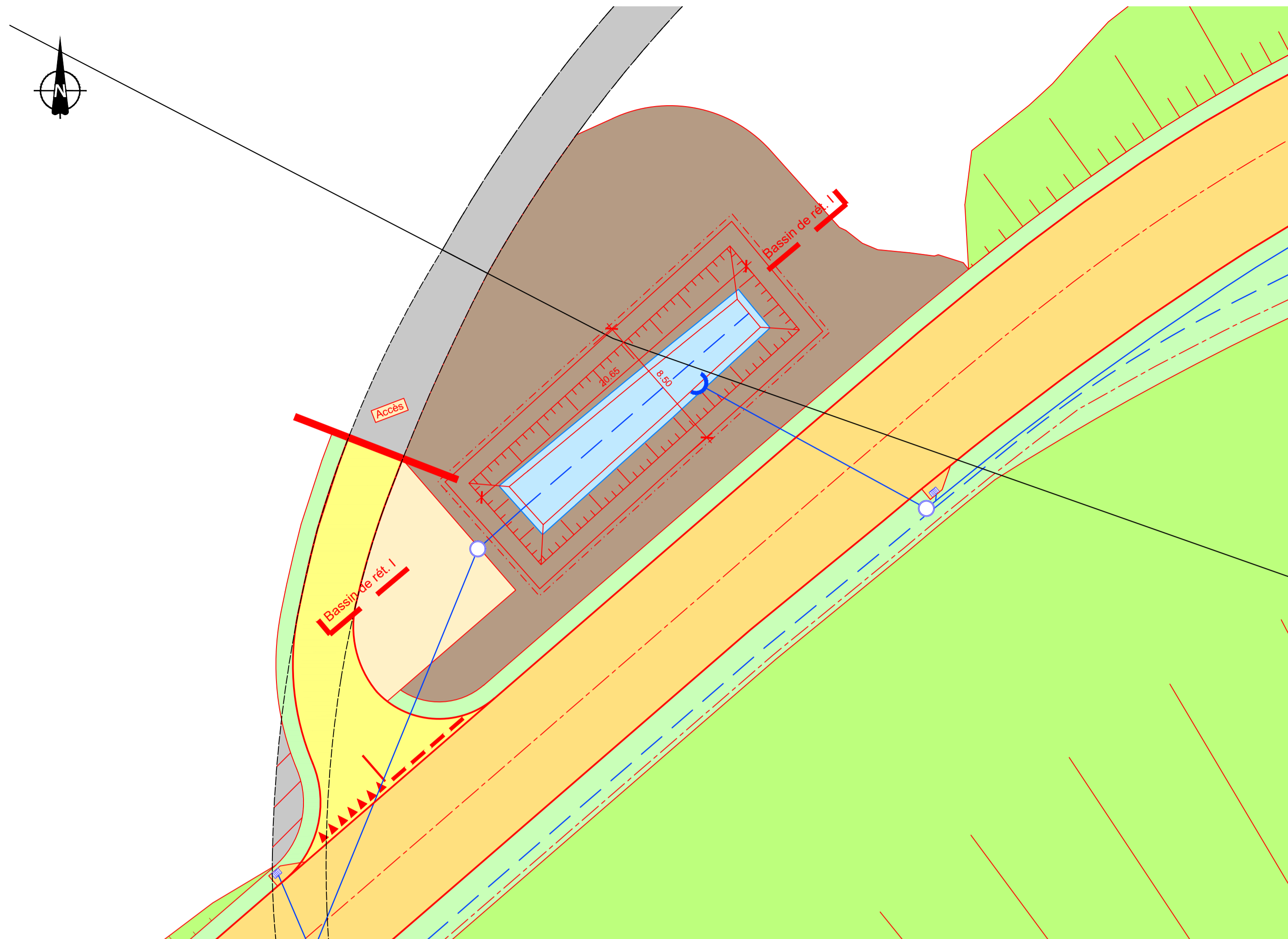
Situations et coupes des bassins de rétention

Déplacement de la route cantonale pour l'extension de la décharge contrôlée de Ronde Sagne

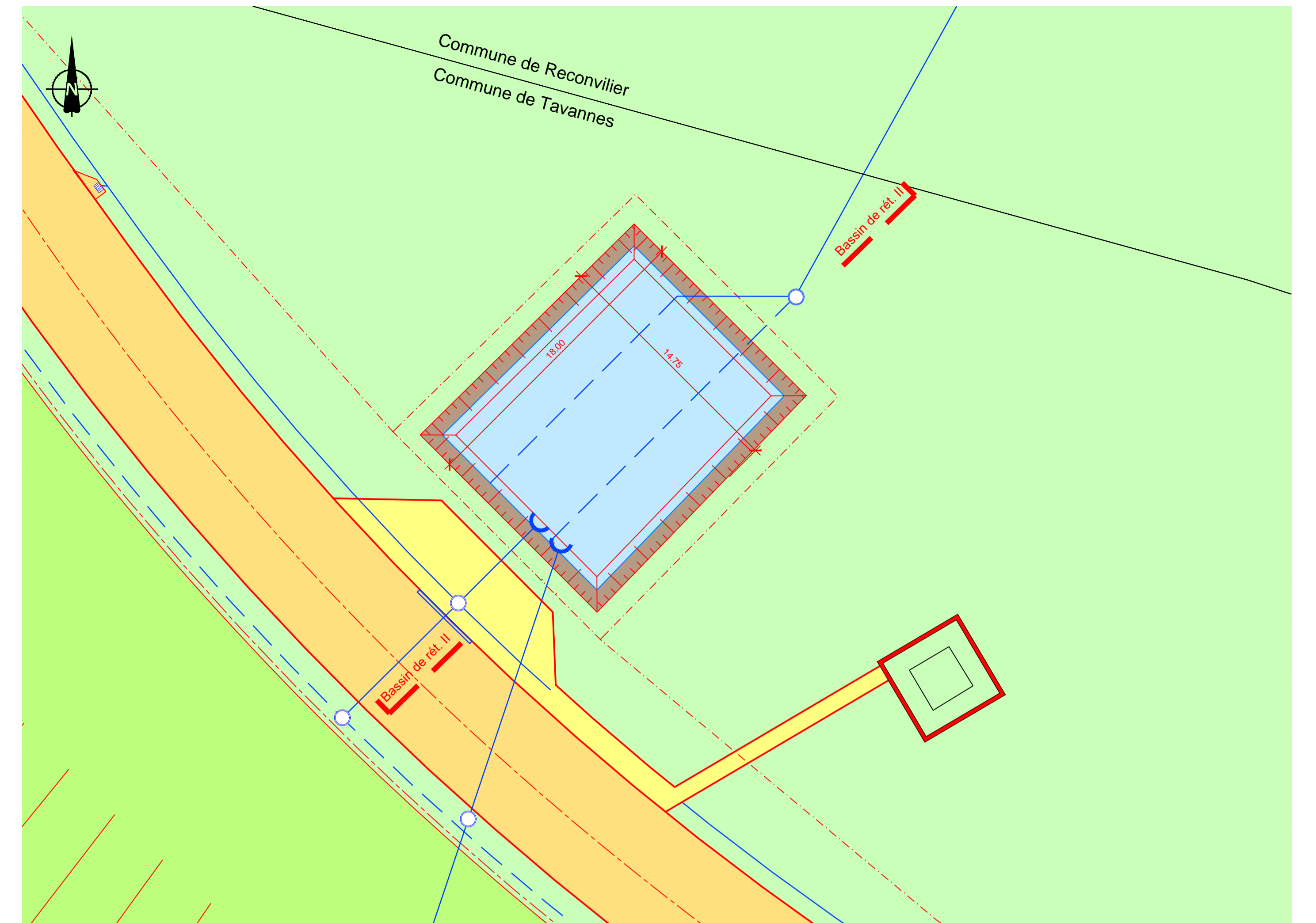
Auteur du projet
 ATB SA
 Rue de la Promenade 22
 2720 Tramelan

Approbation du plan

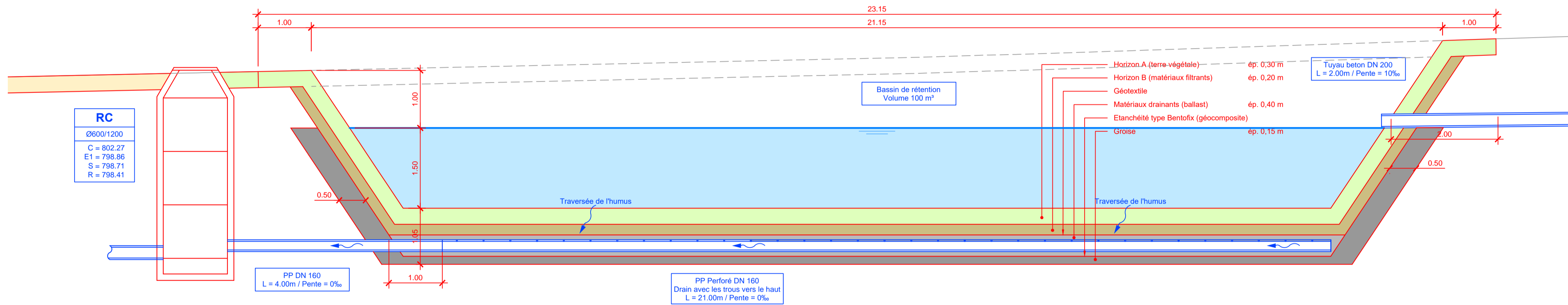
Bassin de rétention I sur remblai - 1:200



Bassin de rétention II sur casier type D - 1:200

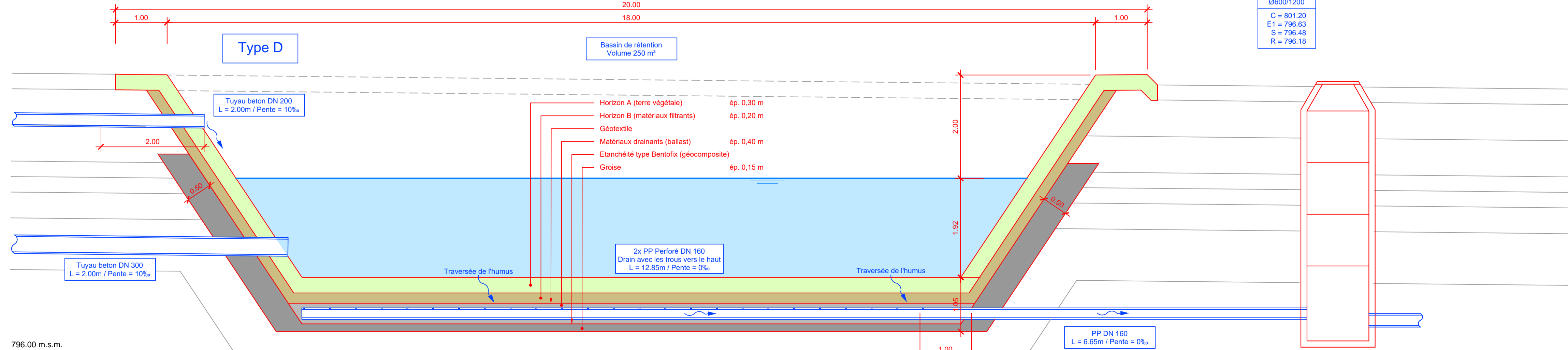


Bassin de rétention I sur remblai - 1:50

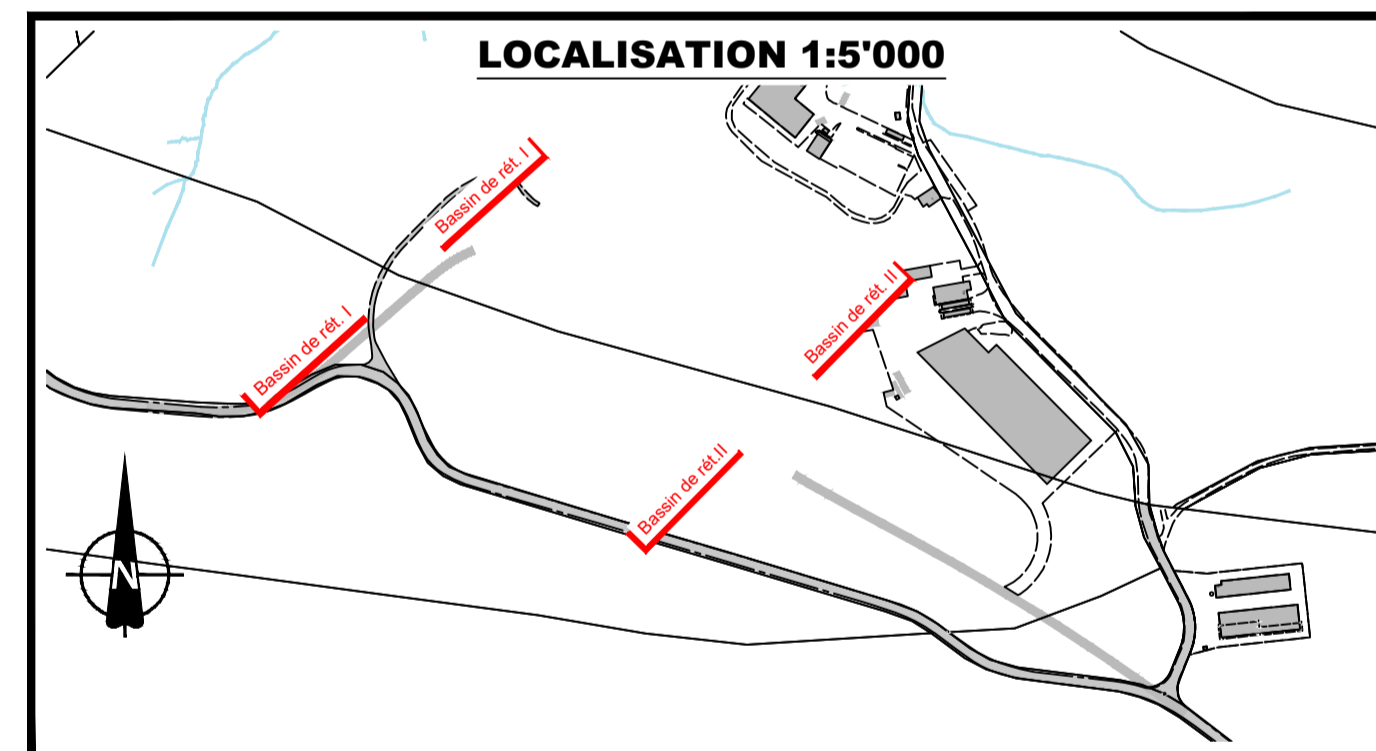


797.00 m.s.m.

Bassin de rétention II sur casier type D - 1:50



796.00 m.s.m.



Légende :

- | | |
|-------------------------------------------|----------------------------------|
| Existant | Projet |
| --- Bord de route | Chaussée en enrobé |
| --- Périmètre Plan de Quartier | Place / Accès en enrobé |
| --- Bâtiment | Place / Chemin en groise |
| --- Chaussée, trottoir et accès en enrobé | Surface en verdure / Accotements |
| --- Chambre de visite | Talus déblai / remblai |
| --- Collecteur | Barrière périphérique |
| | Marquage |
| | Chaussée supprimée |
| | Glissière de sécurité |
| | Collecteur |
| | Drain |
| | Chambre |
| | Dépotoir |
| | Chambre de visite |